

PATRIMOINE

Les sentinelles de l'Allier

Le long de l'Allier, et plus particulièrement dans la partie sud des gorges, se trouvent de nombreux châteaux féodaux perchés sur des éperons rocheux : à Rochegude sur le chemin de Saint-Jacques-de-Compostelle, à Vabres au-dessus du village, à Rochefort en surplomb d'un méandre de l'Allier, ou au Thord

au-dessus de la ligne de chemin de fer. Leur emplacement n'est pas anodin : ils assuraient le contrôle de la vallée, surveillant les points de passage. Très difficile à assiéger, ces édifices ont été détruits par les aléas du temps. Vendus comme bien nationaux à la Révolution française, ils ont aussi servis de carrière de pierres.

PATRIMOINE

La via Bolena

Le problème de la traversée des gorges s'est posé dès la période gallo-romaine, lorsque l'empereur Auguste débute la construction d'une grande voie de Lyon à Bordeaux. Si le tracé de cette artère est assez bien connu jusqu'au village de Saint-Haon,

le lieu exact du franchissement de la rivière n'est pas réellement identifié, même si la tradition le place à proximité du château de Rochefort, sous le hameau du Thord. Toutefois, aucun vestige d'un pont gallo-romain n'a pu être retrouvé à proximité de ce lieu.



© Luc Olivier

SUR LA VIA BOLENA



SOURCES ET GORGES DE L'ALLIER **GR® 470**

8^E ÉTAPE : CHAPEAUROUX → LANDOS

Traversez la rivière et découvrez le Nouveau Monde ! Une courte montée vers la citadelle du Thord vous permettra d'embrasser la vue sur les gorges de l'Allier. Vos pas vous mèneront ensuite sur le Devès, vaste plateau volcanique où seuls les gardes (anciens volcans de formes arrondies) viennent troubler l'horizon.

↓ SITUATION

Chapeauroux, à 32 km au sud-ouest du Puy-en-Velay par les N 88, D 33 et D 31

P PARKING

au panneau d'informations touristiques ou à la gare

1 DÉPART

N 44.83817°, E 3.73832°

i INFOS TOURISTIQUES


Office de Tourisme Intercommunautaire des Gorges de l'Allier, 04 71 77 05 41, www.gorges-allier.com

FFRANDONNÉE HAUTE-LOIRE

La Croisée des Chemins, 04 71 04 15 95, contact@rando-hautloire.fr, www.rando-hautloire.fr

60 HÉBERGEMENTS Pensez à réserver !


Téléchargez la « Liste des hébergements du GR® 470 »



3 H 15
12,7 KM

⚠ RECOMMANDATIONS

- le GR® 470 est un itinéraire de moyenne montagne, d'une altitude comprise entre 450 et 1500 m. Le tracé ne présente aucune difficulté majeure, mais il convient d'être convenablement équipé (chaussures de randonnée, vêtements chauds, habits de pluies, trousse de premiers secours...)
- pensez à consulter la météo avant de partir (32 50) ou www.meteofrance.com
- en cas de traversée de pacage, merci de veillez à bien refermer les clôtures

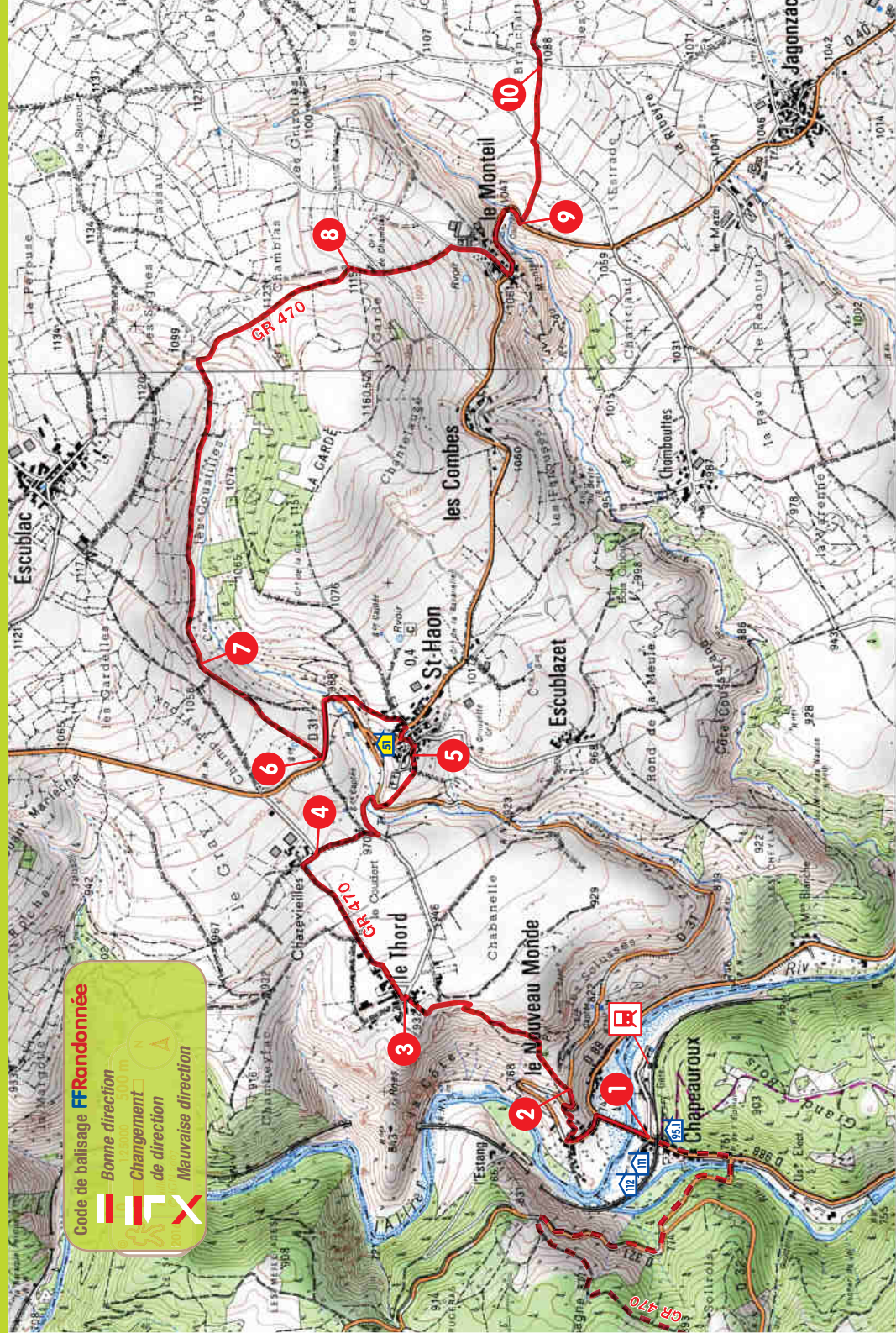


LA CITADELLE DU THORD AU NOUVEAU MONDE

© Luc Olivier



Code de balisage **FFRandonnée**
 Bonne direction
 125000 500 m
 Changement
 de direction
 Mauvaise direction



Gîte d'étape, accueil randonneurs, villages vacances
 Hôtel
 Chambre d'hôtes
 Camping
 Restaurant
 Café
 Office de Tourisme
 Train
 Distributeur de billets

De Chapeauroux à Saint-Haon 3 km 1 h

À Chapeauroux >

- 1** Aller vers l'Allier pour franchir la rivière sur le pont. Au Nouveau Monde, tourner à gauche. Dans le virage, quitter la route pour la ruelle à droite montant dans le village. Aux dernières maisons, poursuivre par le sentier. Retrouver la route ; la suivre à droite sur environ 100 m.
- 2** S'engager dans un sentier sur la gauche. Grimper ainsi jusqu'au Thord. Entrer dans le hameau par un chemin bordé de murets.
- 3** Aller tout droit sur la voie bitumée. Elle devient chemin herbeux à la dernière maison. À l'embranchement suivant, continuer dans le prolongement. Le chemin monte et arrive aux maisons de Chazevieilles sur une petite route ; la suivre à droite sur environ 50 m.
- 4** Emprunter la voie à droite. Elle débouche sur une route que l'on emprunte à gauche. Franchir sur un pont le ruisseau de Saint-Haon, monter pour atteindre la D 31. En face, emprunter le sentier qui passe au pied d'un transformateur et grimpe jusqu'à Saint-Haon.

De Saint-Haon à Landos 9,7 km 2 h 15

À Saint-Haon > / **À Landos** >

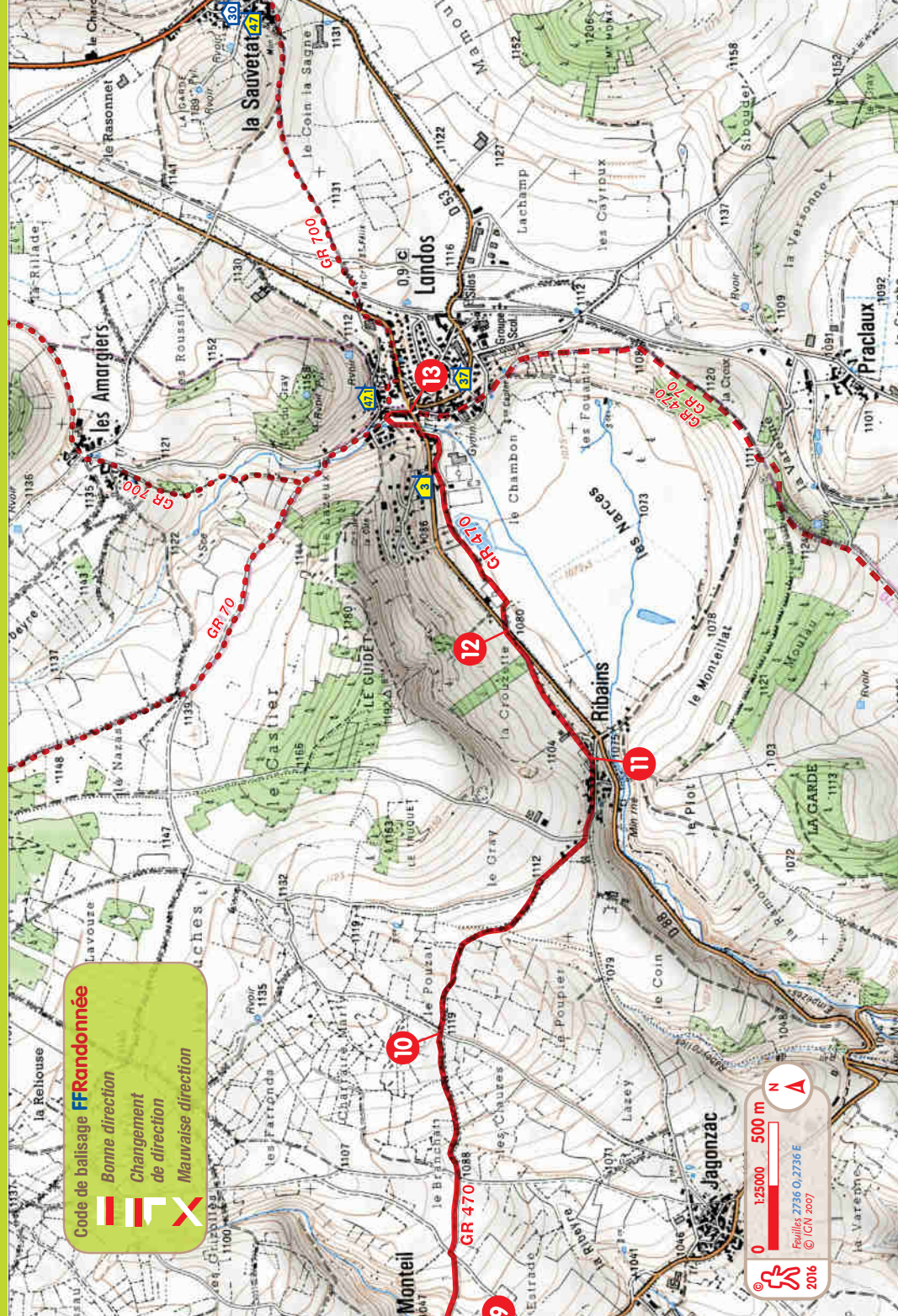
- 5** À l'entrée du bourg, prendre à droite. Obliquer à gauche pour rejoindre l'église, passer à droite de celle-ci puis, sur la place, suivre la seconde route à droite (monuments aux morts) et tourner de suite dans la ruelle à gauche. Au virage, suivre le sentier herbeux à main gauche. Rejoindre et suivre la route dans le prolongement. Au sommet de la côte, dans le virage, atteindre un départ de chemin à droite, marqué par une petite croix.
- 6** Emprunter à droite ce large chemin de terre qui monte progressivement. Après environ 600 m, remarquer un étroit sentier sur la droite.
- 7** Suivre ce sentier qui serpente entre les pacages dans le vallon des Coustilles et débouche à un embranchement. Emprunter le chemin de droite et rejoindre un chemin plus large ; aller à gauche. Arriver sur un autre chemin.
- 8** Partir à droite. À la croix de Chamblas, aller tout droit et arriver sur une route, au Monteil. Descendre à droite, traverser le village, puis emprunter à gauche la D 40. À la sortie d'une large courbe sur la droite, atteindre un départ de sentier sur la gauche.
- 9** Quitter la route pour le sentier. Monter et atteindre une intersection. Aller à gauche quelques mètres, puis tourner à droite. À la croisée de chemins suivante, poursuivre tout droit jusqu'à trouver un nouveau carrefour de chemins.



LES MONTS DU DEVÈS

© Luc Olivier

Code de balisage **FFRandonnée**
 Bonne direction
 Changement de direction
 Mauvaise direction



© Véronique Morel



LES NARCES DE LA SAUVETAT

- 10** Continuer sur le chemin en face légèrement décalé sur la gauche. Descendre au village de Ribains ; le traverser.
- 11** À hauteur de la croix, tourner à gauche. Le chemin rejoint puis suit la D 88 sur environ 70 m.
- 12** Descendre à droite sur le chemin herbeux qui va contourner le vieux stade. Passer près des bassins, puis entrer dans Landos. Au niveau d'une place (four à pain), tourner à gauche pour passer sous la route. Continuer environ 150 m, puis virer par deux fois à droite. Remonter jusqu'à la mairie (**13**) de Landos.

> Jonction avec les GR® 700 *Chemin de Régordane* (TopoGuide® réf. 7000) et GR® 70 *Chemin de Stevenson* (TopoGuide® réf. 700).
 > Suite du GR® 470 *Sources et Gorges de l'Allier*, cf. « 9^e étape ».

ENVIRONNEMENT

Une enclave fertile, le plateau du Devès

Le plateau du Devès s'étend sur 60 km de long, entre les vallées de l'Allier et de la Loire, et constitue le plus vaste plateau basaltique du Massif Central. Il est ponctué de zones humides, pour la plupart vestiges des cratères dus à l'ancienne activité volcanique formant des maars, narces ou marais. Elles renferment une biodiversité importante, tant au niveau de la flore que de la faune entomologique (les insectes) et amphibienne. Malgré l'altitude (900 – 1 400 m), le Devès est une région très fertile, au sol riche en matières organiques et profond. On y cultive les fameuses lentilles du Velay, mais aussi le blé et l'orge.



LAC DU BOUCHET

© Luc Olivier